

Извещение
о начале выполнения
комплексных кадастровых работ

1. В период с « 27 » мая 2024 г. по « 27 » сентября 2024 г. в отношении объектов недвижимости, расположенных на территории: Российская Федерация, Архангельская область, Вилегодский муниципальный округ, д. Мышкино, (кадастровый квартал 29:03:021101), будут выполняться комплексные кадастровые работы в соответствии с Муниципальным контрактом № 0018 от «27» мая 2024 года заключенным со стороны заказчика: Управления финансово-экономической деятельности и имущественных отношений администрации Вилегодского муниципального округа;
почтовый адрес: 165680, Архангельская область, Вилегодский район, с. Ильинско-Подомское, ул. Советская, д. 32;
адрес электронной почты: vilfin@yandex.ru номер контактного телефона: (81843)4-18-04

со стороны исполнителя:

полное и (в случае, если имеется) сокращенное наименование юридического лица: Индивидуальный предприниматель Петропавловский Михаил Сергеевич;
фамилия, имя, отчество (при наличии) кадастрового инженера (инженеров): Петропавловский Михаил Сергеевич;

наименование саморегулируемой организации кадастровых инженеров, членом которой является кадастровый инженер: Ассоциация саморегулируемая организация «Объединение кадастровых инженеров» (АСРО «ОКИ»);

уникальный регистрационный номер члена саморегулируемой организации кадастровых инженеров в реестре членов саморегулируемой организации кадастровых инженеров: № 746;

дата внесения сведений о физическом лице в реестр членов саморегулируемой организации кадастровых инженеров: 15.06.2016 г.;

почтовый адрес: 165300, г. Архангельск, ул. Серафимовича, д. 20, кв. 2;

адрес электронной почты: arhzemproekt@mail.ru;

номер контактного телефона: 8(8182) 200-355.

2. Правообладатели объектов недвижимости, которые считаются в соответствии с частью 4 статьи 69 Федерального закона от 13 июля 2015 года № 218-ФЗ «О государственной регистрации недвижимости»⁵ ранее учтенными или сведения о которых в соответствии с частью 9 статьи 69 Федерального закона от 13 июля 2015 года № 218-ФЗ «О государственной регистрации недвижимости» могут быть внесены в Единый государственный реестр недвижимости как о ранее учтенных в случае отсутствия в Едином государственном реестре недвижимости сведений о таких объектах недвижимости, вправе предоставить указанному в пункте 1 извещения о начале выполнения комплексных кадастровых работ кадастровому инженеру – исполнителю комплексных кадастровых работ имеющиеся у них материалы и документы в отношении таких объектов недвижимости, а также заверенные в порядке, установленном частями 1 и 9 статьи 21 Федерального закона от 13 июля 2015 года № 218-ФЗ «О государственной регистрации недвижимости», копии документов, устанавливающих или подтверждающих права на указанные объекты недвижимости.

3. Правообладатели объектов недвижимости – земельных участков, зданий, сооружений, объектов незавершенного строительства в течение тридцати рабочих дней со дня опубликования извещения о начале выполнения комплексных кадастровых работ (в муниципальной газете Вилегодского муниципального округа «Вестник Виледи» и на сайте администрации Вилегодского муниципального округа <https://viledland.gosuslugi.ru>) вправе предоставить кадастровому инженеру - исполнителю комплексных кадастровых работ, указанному в пункте 1 извещения о начале выполнения комплексных кадастровых работ, по указанному в пункте 2 извещения о начале выполнения комплексных кадастровых работ адресу сведения об адресе электронной почты и (или) почтовом адресе, по которым осуществляется связь с лицом, чье право на объект недвижимости зарегистрировано, а также лицом, в пользу которого зарегистрировано ограничение права и обременение объекта

недвижимости (далее – контактный адрес правообладателя), для внесения в Единый государственный реестр недвижимости сведений о контактном адресе правообладателя и последующего надлежащего уведомления таких лиц о завершении подготовки проекта карты-плана территории по результатам комплексных кадастровых работ и о проведении заседания согласительной комиссии по вопросу согласования местоположения границ земельных участков.

4. Правообладатели объектов недвижимости, расположенных на территории комплексных кадастровых работ, не вправе препятствовать выполнению комплексных кадастровых работ и обязаны обеспечить доступ к указанным объектам недвижимости исполнителю комплексных кадастровых работ в установленное графиком время.

5. График выполнения комплексных кадастровых работ:

№ п/п	Место выполнения комплексных кадастровых работ	Время выполнения комплексных кадастровых работ
1	Российская Федерация, Архангельская область, Вилегодский муниципальный округ, д. Мышкино (кадастровый квартал 29:03:021101)	С 27 мая 2024 г. по 27 сентября 2024 г.


График выполнения комплексных кадастровых работ

№	Даты и сроки	Работы	Результат
1.	в течение 10 (десяти) рабочих дней с момента заключения контракта	1. Направление извещения о начале выполнения комплексных кадастровых работ (Заказчик, Подрядчик); 2. Получение и сбор документов, содержащих необходимые для выполнения комплексных кадастровых работ исходные данные.	Копии документов, подтверждающие получение Подрядчиком исходных картографических и геодезических данных; Информационное письмо, подтверждающее наличие необходимых документов, указанных в части 6 статьи 42.1 Федерального закона № 221-ФЗ, для проведения работ;
2.	в течение 20 (двадцати) рабочих дней со дня заключения контракта	1. Обследование территории комплексных кадастровых работ; 2. Заказчик осуществляет формирование согласительной комиссии	Копии документов, подтверждающие уведомление правообладателей объектов недвижимости, являющихся в соответствии с частью 1 статьи 42.1 Федерального закона № 221-ФЗ объектами комплексных кадастровых работ, о начале таких работ и иных заинтересованных лиц;
3.	в течение 30 (тридцати) рабочих дней со дня опубликования извещения	1. Сбор информации от правообладателей объектов недвижимости адресов и (или) адресов электронной почты, документов на ранее учтенные объекты недвижимости. 2. Подача заявления об адресах правообладателей и заявлений о внесении сведений о ранее учтенных объектах недвижимости в орган регистрации прав.	Документы, подтверждающие внесение в ЕГРН сведений о ранее учтенных земельных участках в соответствии с частями 4, 4.1 статьи 42.6 Федерального закона № 221-ФЗ.
4.	не позднее 01	1. Определение координат	Проект КИТР

	июля 2024 года	<p>характерных точек границ (контуров) объектов недвижимости;</p> <p>2. Выполнение мероприятий, связанных с информированием правообладателей объектов недвижимости, заинтересованных лиц о проведении комплексных кадастровых работ;</p> <p>3. Подготовка проекта КПТР;</p> <p>4. Проверка КПТР на соответствие сведениям ЕГРН с использованием сервиса «Личный кабинет кадастрового инженера».</p>	
5.	не позднее 01 августа 2024 года	<p>1. Направление проекта КПТР в согласительную комиссию;</p> <p>2. Направление извещения о проведении заседания согласительной комиссии (Заказчик).</p> <p>3. Проведение заседания согласительной комиссии (Заказчик).</p>	<p>Утвержденная заказчиком КПТР направлена в орган регистрации прав</p>
6.	в течение 35 (тридцати пяти) календарных дней с первого заседания согласительной комиссии	<p>Прием и рассмотрение возражений относительно местоположения границ земельных участков, а также согласия правообладателя земельного участка, предусмотренного частью 5 статьи 42.8 Федерального закона № 221-ФЗ (Заказчик).</p>	
7.	в течение 5 (пяти) рабочих дней со дня истечения срока предоставления возражений	<p>Оформление КПТР в окончательной редакции. Согласительная комиссия направляет заказчику комплексных кадастровых работ для утверждения оформленный Подрядчиком комплексных кадастровых работ проект КПТР в окончательной редакции и необходимые для его утверждения материалы заседания согласительной комиссии</p>	
8.	в течение 5 (пяти) рабочих дней	<p>Заказчик комплексных кадастровых работ по результатам рассмотрения представленного</p>	

		Подрядчиком комплексных кадастровых работ проекта КПТР утверждает КПТР	
9.	в течение 3 (трех) рабочих дней со дня утверждения КПТР	Заказчик комплексных кадастровых работ направляет КПТР в орган регистрации прав	
10.	в течение 20 (двадцати) рабочих дней, но не позже 01.09.2024	1. Обеспечение Подрядчиком устранение причин приостановления осуществления государственного кадастрового учета при внесении сведений об объектах недвижимости в ЕГРН. 2. Получение Заказчиком сведений об объектах недвижимости в ЕГРН, подтверждающих результат выполнения комплексных кадастровых работ.	Выписки ЕГРН, подтверждающие внесение сведений КПТР
11.	Приемка работ в течение 5 (пяти) рабочих дней, с момента получения акта о приемке выполненных работ	1. Направление Подрядчиком в адрес Заказчика акта выполненных работ в 2 (двух) экземплярах с приложением счета и счета-фактуры (при наличии); 2. Подписание Заказчиком акта выполненных работ.	Акты приемки работ

Заместитель главы администрации, начальник
Управления финансово-экономической
деятельности и имущественных отношений



Н.В. Меньшуткина

Место для отгиска печати

Извещение
о начале выполнения
комплексных кадастровых работ

1. В период с « 05 » июня 2024 г. до « 27 » сентября 2024 г. в отношении объектов недвижимости, расположенных на территории: Российская Федерация, Архангельская область, Вилегодский муниципальный округ, д. Лубягино, (кадастровый квартал 29:03:021501), будут выполняться комплексные кадастровые работы в соответствии с Муниципальным контрактом № 01/2024 от «05» июня 2024 года заключенным со стороны заказчика: Управления финансово-экономической деятельности и имущественных отношений администрации Вилегодского муниципального округа;
почтовый адрес: 165680, Архангельская область, Вилегодский район, с. Ильинско-Подомское, ул. Советская, д. 32;
адрес электронной почты: vilfin@yandex.ru номер контактного телефона: (81843)4-18-04

со стороны исполнителя:

полное и (в случае, если имеется) сокращенное наименование юридического лица: Индивидуальный предприниматель Петропавловский Михаил Сергеевич;
фамилия, имя, отчество (при наличии) кадастрового инженера (инженеров): Петропавловский Михаил Сергеевич;

наименование саморегулируемой организации кадастровых инженеров, членом которой является кадастровый инженер: Ассоциация саморегулируемая организация «Объединение кадастровых инженеров» (АСРО «ОКИ»);

уникальный регистрационный номер члена саморегулируемой организации кадастровых инженеров в реестре членов саморегулируемой организации кадастровых инженеров: № 746;

дата внесения сведений о физическом лице в реестр членов саморегулируемой организации кадастровых инженеров: 15.06.2016 г.;

почтовый адрес: 165300, г. Архангельск, ул. Серафимовича, д. 20, кв. 2;

адрес электронной почты: arhzemproekt@mail.ru;

номер контактного телефона: 8(8182) 200-355.

2. Правообладатели объектов недвижимости, которые считаются в соответствии с частью 4 статьи 69 Федерального закона от 13 июля 2015 года № 218-ФЗ «О государственной регистрации недвижимости»⁵ ранее учтенными или сведения о которых в соответствии с частью 9 статьи 69 Федерального закона от 13 июля 2015 года № 218-ФЗ «О государственной регистрации недвижимости» могут быть внесены в Единый государственный реестр недвижимости как о ранее учтенных в случае отсутствия в Едином государственном реестре недвижимости сведений о таких объектах недвижимости, вправе предоставить указанному в пункте 1 извещения о начале выполнения комплексных кадастровых работ кадастровому инженеру – исполнителю комплексных кадастровых работ имеющиеся у них материалы и документы в отношении таких объектов недвижимости, а также заверенные в порядке, установленном частями 1 и 9 статьи 21 Федерального закона от 13 июля 2015 года № 218-ФЗ «О государственной регистрации недвижимости», копии документов, устанавливающих или подтверждающих права на указанные объекты недвижимости.

3. Правообладатели объектов недвижимости – земельных участков, зданий, сооружений, объектов незавершенного строительства в течение тридцати рабочих дней со дня опубликования извещения о начале выполнения комплексных кадастровых работ (в муниципальной газете Вилегодского муниципального округа «Вестник Виледи» и на сайте администрации Вилегодского муниципального округа <https://viledland.gosuslugi.ru>) вправе предоставить кадастровому инженеру - исполнителю комплексных кадастровых работ, указанному в пункте 1 извещения о начале выполнения комплексных кадастровых работ, по указанному в пункте 2 извещения о начале выполнения комплексных кадастровых работ адресу сведения об адресе электронной почты и (или) почтовом адресе, по которым осуществляется связь с лицом, чье право на объект недвижимости зарегистрировано, а также лицом, в пользу которого зарегистрировано ограничение права и обременение объекта

недвижимости (далее – контактный адрес правообладателя), для внесения в Единый государственный реестр недвижимости сведений о контактном адресе правообладателя и последующего надлежащего уведомления таких лиц о завершении подготовки проекта карты-плана территории по результатам комплексных кадастровых работ и о проведении заседания согласительной комиссии по вопросу согласования местоположения границ земельных участков.

4. Правообладатели объектов недвижимости, расположенных на территории комплексных кадастровых работ, не вправе препятствовать выполнению комплексных кадастровых работ и обязаны обеспечить доступ к указанным объектам недвижимости исполнителю комплексных кадастровых работ в установленное графиком время.

5. График выполнения комплексных кадастровых работ:

№ п/п	Место выполнения комплексных кадастровых работ	Время выполнения комплексных кадастровых работ
1	Российская Федерация, Архангельская область, Вилегодский муниципальный округ, д. Лубягино (кадастровый квартал 29:03:021501)	С 05 июня 2024 г. до 27 сентября 2024 г.


График выполнения комплексных кадастровых работ

№	Даты и сроки	Работы	Результат
1.	в течение 10 (десяти) рабочих дней с момента заключения контракта	1. Направление извещения о начале выполнения комплексных кадастровых работ (Заказчик, Подрядчик); 2. Получение и сбор документов, содержащих необходимые для выполнения комплексных кадастровых работ исходные данные.	Копии документов, подтверждающие получение Подрядчиком исходных картографических и геодезических данных; Информационное письмо, подтверждающее наличие необходимых документов, указанных в части 6 статьи 42.1 Федерального закона № 221-ФЗ,
2.	в течение 20 (двадцати) рабочих дней со дня заключения контракта	1. Обследование территории комплексных кадастровых работ; 2. Заказчик осуществляет формирование согласительной комиссии	для проведения работ; Копии документов, подтверждающие уведомление правообладателей объектов недвижимости, являющихся в соответствии с частью 1 статьи 42.1 Федерального закона № 221-ФЗ объектами комплексных кадастровых работ, о начале таких работ и иных заинтересованных лиц;
3.	в течение 30 (тридцати) рабочих дней со дня опубликования извещения	1. Сбор информации от правообладателей объектов недвижимости адресов и (или) адресов электронной почты, документов на ранее учтенные объекты недвижимости. 2. Подача заявления об адресах правообладателей и заявлений о внесении сведений о ранее учтенных объектах недвижимости в орган регистрации прав.	Документы, подтверждающие внесении в ЕГРН сведений о ранее учтенных земельных участках в соответствии с частями 4, 4.1 статьи 42.6 Федерального закона № 221-ФЗ.
4.	не позднее 01	1. Определение координат	Проект КИТР

	июля 2024 года	<p>характерных точек границ (контуров) объектов недвижимости;</p> <p>2. Выполнение мероприятий, связанных с информированием правообладателей объектов недвижимости, заинтересованных лиц о проведении комплексных кадастровых работ;</p> <p>3. Подготовка проекта КПТР;</p> <p>4. Проверка КПТР на соответствие сведениям ЕГРН с использованием сервиса «Личный кабинет кадастрового инженера».</p>	
5.	не позднее 01 августа 2024 года	<p>1. Направление проекта КПТР в согласительную комиссию;</p> <p>2. Направление извещения о проведении заседания согласительной комиссии (Заказчик).</p> <p>3. Проведение заседания согласительной комиссии (Заказчик).</p>	<p>Утвержденная заказчиком КПТР направлена в орган регистрации прав</p>
6.	в течение 35 (тридцати пяти) календарных дней с первого заседания согласительной комиссии	<p>Прием и рассмотрение возражений относительно местоположения границ земельных участков, а также согласия правообладателя земельного участка, предусмотренного частью 5 статьи 42.8 Федерального закона № 221-ФЗ (Заказчик).</p>	
7.	в течение 5 (пяти) рабочих дней со дня истечения срока предоставления возражений	<p>Оформление КПТР в окончательной редакции. Согласительная комиссия направляет заказчику комплексных кадастровых работ для утверждения оформленный Подрядчиком комплексных кадастровых работ проект КПТР в окончательной редакции и необходимые для его утверждения материалы заседания согласительной комиссии</p>	
8.	в течение 5 (пяти) рабочих дней	<p>Заказчик комплексных кадастровых работ по результатам рассмотрения представленного</p>	

		Подрядчиком комплексных кадастровых работ проекта КИТР утверждает КИТР	
9.	в течение 3 (трех) рабочих дней со дня утверждения КИТР	Заказчик комплексных кадастровых работ направляет КИТР в орган регистрации прав	
10.	в течение 20 (двадцати) рабочих дней, но не позже 01.09.2024	1. Обеспечение Подрядчиком устранение причин приостановления осуществления государственного кадастрового учета при внесении сведений об объектах недвижимости в ЕГРН. 2. Получение Заказчиком сведений об объектах недвижимости в ЕГРН, подтверждающих результат выполнения комплексных кадастровых работ.	Выписки ЕГРН, подтверждающие внесение сведений КИТР
11.	Приемка работ в течение 5 (пяти) рабочих дней, с момента получения акта о приемке выполненных работ	1. Направление Подрядчиком в адрес Заказчика акта выполненных работ в 2 (двух) экземплярах с приложением счета и счета-фактуры (при наличии); 2. Подписание Заказчиком акта выполненных работ.	Акты приемки работ

Заместитель главы администрации, начальник
Управления финансово-экономической
деятельности и имущественных отношений



Н.В. Меньшуткина

Место для оттиска печати

Извещение
о начале выполнения
комплексных кадастровых работ

1. В период с « 27 » мая 2024 г. по « 27 » сентября 2024 г. в отношении объектов недвижимости, расположенных на территории: Российская Федерация, Архангельская область, Вилегодский муниципальный округ, д. Новораспаханная, (кадастровый квартал 29:03:021301), будут выполняться комплексные кадастровые работы в соответствии с Муниципальным контрактом № 0020 от «27» мая 2024 года заключенным со стороны заказчика: Управления финансово-экономической деятельности и имущественных отношений администрации Вилегодского муниципального округа;
почтовый адрес: 165680, Архангельская область, Вилегодский район, с. Ильинско-Подомское, ул. Советская, д. 32;
адрес электронной почты: vilfin@yandex.ru номер контактного телефона: (81843)4-18-04

со стороны исполнителя:

полное и (в случае, если имеется) сокращенное наименование юридического лица: Индивидуальный предприниматель Петропавловский Михаил Сергеевич;

фамилия, имя, отчество (при наличии) кадастрового инженера (инженеров): Петропавловский Михаил Сергеевич;

наименование саморегулируемой организации кадастровых инженеров, членом которой является кадастровый инженер: Ассоциация саморегулируемая организация «Объединение кадастровых инженеров» (АСРО «ОКИ»);

уникальный регистрационный номер члена саморегулируемой организации кадастровых инженеров в реестре членов саморегулируемой организации кадастровых инженеров: № 746;

дата внесения сведений о физическом лице в реестр членов саморегулируемой организации кадастровых инженеров: 15.06.2016 г.;

почтовый адрес: 165300, г. Архангельск, ул. Серафимовича, д. 20, кв. 2;

адрес электронной почты: arhzemproekt@mail.ru;

номер контактного телефона: 8(8182) 200-355.

2. Правообладатели объектов недвижимости, которые считаются в соответствии с частью 4 статьи 69 Федерального закона от 13 июля 2015 года № 218-ФЗ «О государственной регистрации недвижимости»⁵ ранее учтенными или сведения о которых в соответствии с частью 9 статьи 69 Федерального закона от 13 июля 2015 года № 218-ФЗ «О государственной регистрации недвижимости» могут быть внесены в Единый государственный реестр недвижимости как о ранее учтенных в случае отсутствия в Едином государственном реестре недвижимости сведений о таких объектах недвижимости, вправе предоставить указанному в пункте 1 извещения о начале выполнения комплексных кадастровых работ кадастровому инженеру – исполнителю комплексных кадастровых работ имеющиеся у них материалы и документы в отношении таких объектов недвижимости, а также заверенные в порядке, установленном частями 1 и 9 статьи 21 Федерального закона от 13 июля 2015 года № 218-ФЗ «О государственной регистрации недвижимости», копии документов, устанавливающих или подтверждающих права на указанные объекты недвижимости.

3. Правообладатели объектов недвижимости – земельных участков, зданий, сооружений, объектов незавершенного строительства в течение тридцати рабочих дней со дня опубликования извещения о начале выполнения комплексных кадастровых работ (в муниципальной газете Вилегодского муниципального округа «Вестник Виледи» и на сайте администрации Вилегодского муниципального округа <https://viledland.gosuslugi.ru>) вправе предоставить кадастровому инженеру - исполнителю комплексных кадастровых работ, указанному в пункте 1 извещения о начале выполнения комплексных кадастровых работ, по указанному в пункте 2 извещения о начале выполнения комплексных кадастровых работ адресу сведения об адресе электронной почты и (или) почтовом адресе, по которым осуществляется связь с лицом, чье право на объект недвижимости зарегистрировано, а также лицом, в пользу которого зарегистрировано ограничение права и обременение объекта

недвижимости (далее – контактный адрес правообладателя), для внесения в Единый государственный реестр недвижимости сведений о контактном адресе правообладателя и последующего надлежащего уведомления таких лиц о завершении подготовки проекта карты-плана территории по результатам комплексных кадастровых работ и о проведении заседания согласительной комиссии по вопросу согласования местоположения границ земельных участков.

4. Правообладатели объектов недвижимости, расположенных на территории комплексных кадастровых работ, не вправе препятствовать выполнению комплексных кадастровых работ и обязаны обеспечить доступ к указанным объектам недвижимости исполнителю комплексных кадастровых работ в установленное графиком время.

5. График выполнения комплексных кадастровых работ:

№ п/п	Место выполнения комплексных кадастровых работ	Время выполнения комплексных кадастровых работ
1	Российская Федерация, Архангельская область, Вилегодский муниципальный округ, д. Новораспаханная (кадастровый квартал 29:03:021301)	С 27 мая 2024 г. по 27 сентября 2024 г.

График выполнения комплексных кадастровых работ

№	Даты и сроки	Работы	Результат
1.	в течение 10 (десяти) рабочих дней с момента заключения контракта	1. Направление извещения о начале выполнения комплексных кадастровых работ (Заказчик, Подрядчик); 2. Получение и сбор документов, содержащих необходимые для выполнения комплексных кадастровых работ исходные данные.	Копии документов, подтверждающие получение Подрядчиком исходных картографических и геодезических данных; Информационное письмо, подтверждающее наличие необходимых документов, указанных в части 6 статьи 42.1 Федерального закона № 221-ФЗ,
2.	в течение 20 (двадцати) рабочих дней со дня заключения контракта	1. Обследование территории комплексных кадастровых работ; 2. Заказчик осуществляет формирование согласительной комиссии	для проведения работ; Копии документов, подтверждающие уведомление правообладателей объектов недвижимости, являющихся в соответствии с частью 1 статьи 42.1 Федерального закона № 221-ФЗ объектами комплексных кадастровых работ, о начале таких работ и иных заинтересованных лиц;
3.	в течение 30 (тридцати) рабочих дней со дня опубликования извещения	1. Сбор информации от правообладателей объектов недвижимости адресов и (или) адресов электронной почты, документов на ранее учтенные объекты недвижимости. 2. Подача заявления об адресах правообладателей и заявлений о внесении сведений о ранее учтенных объектах недвижимости в орган регистрации прав.	Документы, подтверждающие внесение в ЕГРН сведений о ранее учтенных земельных участках в соответствии с частями 4, 4.1 статьи 42.6 Федерального закона № 221-ФЗ.
4.	не позднее 01	1. Определение координат	Проект КПТР

	июля 2024 года	<p>характерных точек границ (контуров) объектов недвижимости;</p> <p>2. Выполнение мероприятий, связанных с информированием правообладателей объектов недвижимости, заинтересованных лиц о проведении комплексных кадастровых работ;</p> <p>3. Подготовка проекта КПТР;</p> <p>4. Проверка КПТР на соответствие сведениям ЕГРН с использованием сервиса «Личный кабинет кадастрового инженера».</p>	
5.	не позднее 01 августа 2024 года	<p>1. Направление проекта КПТР в согласительную комиссию;</p> <p>2. Направление извещения о проведении заседания согласительной комиссии (Заказчик).</p> <p>3. Проведение заседания согласительной комиссии (Заказчик).</p>	<p>Утвержденная заказчиком КПТР направлена в орган регистрации прав</p>
6.	в течение 35 (тридцати пяти) календарных дней с первого заседания согласительной комиссии	<p>Прием и рассмотрение возражений относительно местоположения границ земельных участков, а также согласия правообладателя земельного участка, предусмотренного частью 5 статьи 42.8 Федерального закона № 221-ФЗ (Заказчик).</p>	
7.	в течение 5 (пяти) рабочих дней со дня истечения срока предоставления возражений	<p>Оформление КПТР в окончательной редакции. Согласительная комиссия направляет заказчику комплексных кадастровых работ для утверждения оформленный Подрядчиком комплексных кадастровых работ проект КПТР в окончательной редакции и необходимые для его утверждения материалы заседания согласительной комиссии</p>	
8.	в течение 5 (пяти) рабочих дней	<p>Заказчик комплексных кадастровых работ по результатам рассмотрения представленного</p>	

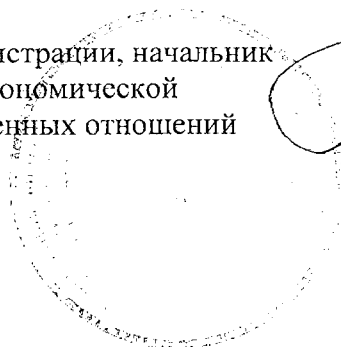
		Подрядчиком комплексных кадастровых работ проекта КППР утверждает КППР	
9.	в течение 3 (трех) рабочих дней со дня утверждения КППР	Заказчик комплексных кадастровых работ направляет КППР в орган регистрации прав	
10.	в течение 20 (двадцати) рабочих дней, но не позже 01.09.2024	1. Обеспечение Подрядчиком устранение причин приостановления осуществления государственного кадастрового учета при внесении сведений об объектах недвижимости в ЕГРН. 2. Получение Заказчиком сведений об объектах недвижимости в ЕГРН, подтверждающих результат выполнения комплексных кадастровых работ.	Выписки ЕГРН, подтверждающие внесение сведений КППР
11.	Приемка работ в течение 5 (пяти) рабочих дней, с момента получения акта о приемке выполненных работ	1. Направление Подрядчиком в адрес Заказчика акта выполненных работ в 2 (двух) экземплярах с приложением счета и счета-фактуры (при наличии); 2. Подписание Заказчиком акта выполненных работ.	Акты приемки работ

Заместитель главы администрации, начальник
Управления финансово-экономической
деятельности и имущественных отношений



Н.В. Меньшуткина

Место для оттиска печати



Извещение
о начале выполнения
комплексных кадастровых работ

1. В период с « 27 » мая 2024 г. по « 27 » сентября 2024 г. в отношении объектов недвижимости, расположенных на территории: Российская Федерация, Архангельская область, Вилегодский муниципальный округ, д. Щербинская, (кадастровый квартал 29:03:021201), будут выполняться комплексные кадастровые работы в соответствии с Муниципальным контрактом № 0019 от «27» мая 2024 года заключенным со стороны заказчика: Управления финансово-экономической деятельности и имущественных отношений администрации Вилегодского муниципального округа;
почтовый адрес: 165680, Архангельская область, Вилегодский район, с. Ильинско-Подомское, ул. Советская, д. 32;
адрес электронной почты: vilfin@yandex.ru номер контактного телефона: (81843)4-18-04

со стороны исполнителя:

полное и (в случае, если имеется) сокращенное наименование юридического лица: Индивидуальный предприниматель Петропавловский Михаил Сергеевич;

фамилия, имя, отчество (при наличии) кадастрового инженера (инженеров): Петропавловский Михаил Сергеевич;

наименование саморегулируемой организации кадастровых инженеров, членом которой является кадастровый инженер: Ассоциация саморегулируемая организация «Объединение кадастровых инженеров» (АСРО «ОКИ»);

уникальный регистрационный номер члена саморегулируемой организации кадастровых инженеров в реестре членов саморегулируемой организации кадастровых инженеров: № 746;

дата внесения сведений о физическом лице в реестр членов саморегулируемой организации кадастровых инженеров: 15.06.2016 г.;

почтовый адрес: 165300, г. Архангельск, ул. Серафимовича, д. 20, кв. 2;

адрес электронной почты: arhzemproekt@mail.ru;

номер контактного телефона: 8(8182) 200-355.

2. Правообладатели объектов недвижимости, которые считаются в соответствии с частью 4 статьи 69 Федерального закона от 13 июля 2015 года № 218-ФЗ «О государственной регистрации недвижимости»⁵ ранее учтенными или сведения о которых в соответствии с частью 9 статьи 69 Федерального закона от 13 июля 2015 года № 218-ФЗ «О государственной регистрации недвижимости» могут быть внесены в Единый государственный реестр недвижимости как о ранее учтенных в случае отсутствия в Едином государственном реестре недвижимости сведений о таких объектах недвижимости, вправе предоставить указанному в пункте 1 извещения о начале выполнения комплексных кадастровых работ кадастровому инженеру – исполнителю комплексных кадастровых работ имеющиеся у них материалы и документы в отношении таких объектов недвижимости, а также заверенные в порядке, установленном частями 1 и 9 статьи 21 Федерального закона от 13 июля 2015 года № 218-ФЗ «О государственной регистрации недвижимости», копии документов, устанавливающих или подтверждающих права на указанные объекты недвижимости.

3. Правообладатели объектов недвижимости – земельных участков, зданий, сооружений, объектов незавершенного строительства в течение тридцати рабочих дней со дня опубликования извещения о начале выполнения комплексных кадастровых работ (в муниципальной газете Вилегодского муниципального округа «Вестник Виледи» и на сайте администрации Вилегодского муниципального округа <https://viledland.gosuslugi.ru>) вправе предоставить кадастровому инженеру - исполнителю комплексных кадастровых работ, указанному в пункте 1 извещения о начале выполнения комплексных кадастровых работ, по указанному в пункте 2 извещения о начале выполнения комплексных кадастровых работ адресу сведения об адресе электронной почты и (или) почтовом адресе, по которым осуществляется связь с лицом, чье право на объект недвижимости зарегистрировано, а также лицом, в пользу которого зарегистрировано ограничение права и обременение объекта

недвижимости (далее – контактный адрес правообладателя), для внесения в Единый государственный реестр недвижимости сведений о контактном адресе правообладателя и последующего надлежащего уведомления таких лиц о завершении подготовки проекта карты-плана территории по результатам комплексных кадастровых работ и о проведении заседания согласительной комиссии по вопросу согласования местоположения границ земельных участков.

4. Правообладатели объектов недвижимости, расположенных на территории комплексных кадастровых работ, не вправе препятствовать выполнению комплексных кадастровых работ и обязаны обеспечить доступ к указанным объектам недвижимости исполнителю комплексных кадастровых работ в установленное графиком время.

5. График выполнения комплексных кадастровых работ:

№ п/п	Место выполнения комплексных кадастровых работ	Время выполнения комплексных кадастровых работ
1	Российская Федерация, Архангельская область, Вилегодский муниципальный округ, д. Щербинская (кадастровый квартал 29:03:021201)	С 27 мая 2024 г. по 27 сентября 2024 г.


График выполнения комплексных кадастровых работ

№	Даты и сроки	Работы	Результат
1.	в течение 10 (десяти) рабочих дней с момента заключения контракта	1. Направление извещения о начале выполнения комплексных кадастровых работ (Заказчик, Подрядчик); 2. Получение и сбор документов, содержащих необходимые для выполнения комплексных кадастровых работ исходные данные.	Копии документов, подтверждающие получение Подрядчиком исходных картографических и геодезических данных; Информационное письмо, подтверждающее наличие необходимых документов, указанных в части 6 статьи 42.1 Федерального закона № 221-ФЗ,
2.	в течение 20 (двадцати) рабочих дней со дня заключения контракта	1. Обследование территории комплексных кадастровых работ; 2. Заказчик осуществляет формирование согласительной комиссии	для проведения работ; Копии документов, подтверждающие уведомление правообладателей объектов недвижимости, являющихся в соответствии с частью 1 статьи 42.1 Федерального закона № 221-ФЗ объектами комплексных кадастровых работ, о начале таких работ и иных заинтересованных лиц;
3.	в течение 30 (тридцати) рабочих дней со дня опубликования извещения	1. Сбор информации от правообладателей объектов недвижимости адресов и (или) адресов электронной почты, документов на ранее учтенные объекты недвижимости. 2. Подача заявления об адресах правообладателей и заявлений о внесении сведений о ранее учтенных объектах недвижимости в орган регистрации прав.	Документы, подтверждающие внесении в ЕГРН сведений о ранее учтенных земельных участках в соответствии с частями 4, 4.1 статьи 42.6 Федерального закона № 221-ФЗ.
4.	не позднее 01	1. Определение координат	Проект КИТР

	июля 2024 года	<p>характерных точек границ (контуров) объектов недвижимости;</p> <p>2. Выполнение мероприятий, связанных с информированием правообладателей объектов недвижимости, заинтересованных лиц о проведении комплексных кадастровых работ;</p> <p>3. Подготовка проекта КПТР;</p> <p>4. Проверка КПТР на соответствие сведениям ЕГРН с использованием сервиса «Личный кабинет кадастрового инженера».</p>	
5.	не позднее 01 августа 2024 года	<p>1. Направление проекта КПТР в согласительную комиссию;</p> <p>2. Направление извещения о проведении заседания согласительной комиссии (Заказчик).</p> <p>3. Проведение заседания согласительной комиссии (Заказчик).</p>	<p>Утвержденная заказчиком КПТР направлена в орган регистрации прав</p>
6.	в течение 35 (тридцати пяти) календарных дней с первого заседания согласительной комиссии	<p>Прием и рассмотрение возражений относительно местоположения границ земельных участков, а также согласия правообладателя земельного участка, предусмотренного частью 5 статьи 42.8 Федерального закона № 221-ФЗ (Заказчик).</p>	
7.	в течение 5 (пяти) рабочих дней со дня истечения срока предоставления возражений	<p>Оформление КПТР в окончательной редакции. Согласительная комиссия направляет заказчику комплексных кадастровых работ для утверждения оформленный Подрядчиком комплексных кадастровых работ проект КПТР в окончательной редакции и необходимые для его утверждения материалы заседания согласительной комиссии</p>	
8.	в течение 5 (пяти) рабочих дней	<p>Заказчик комплексных кадастровых работ по результатам рассмотрения представленного</p>	

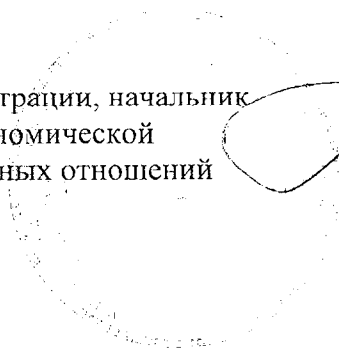
		Подрядчиком комплексных кадастровых работ проекта КИТР утверждает КИТР	
9.	в течение 3 (трех) рабочих дней со дня утверждения КИТР	Заказчик комплексных кадастровых работ направляет КИТР в орган регистрации прав	
10.	в течение 20 (двадцати) рабочих дней, но не позже 01.09.2024	1. Обеспечение Подрядчиком устранение причин приостановления осуществления государственного кадастрового учета при внесении сведений об объектах недвижимости в ЕГРН. 2. Получение Заказчиком сведений об объектах недвижимости в ЕГРН, подтверждающих результат выполнения комплексных кадастровых работ.	Выписки ЕГРН, подтверждающие внесение сведений КИТР
11.	Приемка работ в течение 5 (пяти) рабочих дней, с момента получения акта о приемке выполненных работ	1. Направление Подрядчиком в адрес Заказчика акта выполненных работ в 2 (двух) экземплярах с приложением счета и счета-фактуры (при наличии); 2. Подписание Заказчиком акта выполненных работ.	Акты приемки работ

Заместитель главы администрации, начальник
Управления финансово-экономической
деятельности и имущественных отношений



Н.В. Меньшуткина

Место для оттиска печати



**Извещение
о начале выполнения
комплексных кадастровых работ**

1. В период с « **08** » **июля** **2024** г. по « **22** » **ноября** **2024** г. в отношении объектов недвижимости, расположенных на территории: **Архангельская область, Мезенский район, 29:11:010101 (г. Мезень), 29:11:010113 (г. Мезень), 29:11:010115 (г. Мезень), 29:11:010117 (г. Мезень), 29:11:010301, 29:11:020306 (п. Каменка), 29:11:020317 (п. Каменка), 29:11:070501 (д. Жуково), 29:11:100501 (д. Бор), 29:11:130401 (д. Соколово)**

(указываются сведения о территории, в границах которой будут выполняться комплексные кадастровые работы²)

будут выполняться комплексные кадастровые работы в соответствии с муниципальным контрактом от 08.07.2024 года

(указываются наименование, дата, номер документа, на основании которого выполняются комплексные кадастровые работы)

заключенным со стороны заказчика³: **Комитет по управлению муниципальным имуществом администрации Мезенского муниципального округа Архангельской области (далее – КУМИ)**

почтовый адрес: **164750, Архангельская область, г. Мезень, пр. Советский, д. 51**

адрес электронной почты: **martinov@mezen.ru** номер контактного телефона: **(81848) 91440**

со стороны исполнителя⁴:

полное и (в случае, если имеется) сокращенное наименование юридического лица:

Общество с ограниченной ответственностью ««ЗЕМЕЛЬНО-КАДАСТРОВАЯ КОМПАНИЯ «КАДАСТРОВЫЙ ЭКСПЕРТ»»;

(если документ, на основании которого выполняются комплексные кадастровые работы, заключен с юридическим лицом)

фамилия, имя, отчество (при наличии) кадастрового инженера⁴:

Штаборов Николай Васильевич

наименование саморегулируемой организации кадастровых инженеров, членом которой является кадастровый инженер:

Саморегулируемая организация Союз "Некоммерческое объединение кадастровых инженеров". Сокращенное наименование – СРО СОЮЗ "КАДАСТРОВЫЕ ИНЖЕНЕРЫ".

уникальный регистрационный номер члена саморегулируемой организации кадастровых инженеров в реестре членов саморегулируемой организации кадастровых инженеров: **14**

дата внесения сведений о физическом лице в реестр членов саморегулируемой организации кадастровых инженеров: **02.04.2016**

почтовый адрес: **163000, Россия, Архангельская область г. Архангельск, ул. Поморская, д. 9, этаж 3**

адрес электронной почты: **a447733@yandex.ru**

номер контактного телефона: **88182444414, 88182447733**

2. Правообладатели объектов недвижимости, которые считаются в соответствии с частью 4 статьи 69 Федерального закона от 13 июля 2015 года № 218-ФЗ «О государственной регистрации недвижимости»⁵ ранее учтенными или сведения о которых в соответствии с частью 9 статьи 69 Федерального закона от 13 июля 2015 года № 218-ФЗ «О государственной регистрации недвижимости» могут быть внесены в Единый государственный реестр недвижимости как о ранее учтенных в случае отсутствия в Едином государственном реестре недвижимости сведений о таких объектах недвижимости, вправе предоставить указанному в пункте 1 извещения о начале выполнения комплексных кадастровых работ кадастровому инженеру – исполнителю комплексных кадастровых работ имеющиеся у них материалы и документы в отношении таких объектов недвижимости, а также заверенные в порядке, установленном частями 1 и 9 статьи 21 Федерального закона от 13 июля 2015 года № 218-ФЗ «О государственной регистрации недвижимости», копии документов, устанавливающих или подтверждающих права на указанные объекты недвижимости.

3. Правообладатели объектов недвижимости – земельных участков, зданий, сооружений, объектов незавершенного строительства в течение тридцати рабочих дней со дня опубликования извещения о начале выполнения комплексных кадастровых работ (в официальном печатном издании Муниципальный Вестник собрания депутатов и администрации Мезенского муниципального округа Архангельской области и на официальном информационном интернет – портале Мезенского муниципального округа Архангельской области <https://mezen.ru>) вправе предоставить кадастровому инженеру – исполнителю комплексных кадастровых работ, указанному в пункте 1 извещения о начале выполнения комплексных кадастровых работ, по указанному в пункте 2 извещения о начале выполнения комплексных кадастровых работ адресу сведения об адресе электронной почты и (или) почтовом адресе, по которым осуществляется связь с лицом, чье право на объект недвижимости зарегистрировано, а также лицом, в пользу которого зарегистрировано ограничение права и обременение объекта недвижимости (далее – контактный адрес правообладателя), для внесения в Единый государственный реестр недвижимости сведений о контактном адресе правообладателя и последующего надлежащего уведомления таких лиц о завершении подготовки проекта карты-плана территории по результатам комплексных кадастровых работ и о проведении заседания согласительной комиссии по вопросу согласования местоположения границ земельных участков.

4. Правообладатели объектов недвижимости, расположенных на территории комплексных кадастровых работ, не вправе препятствовать выполнению комплексных кадастровых работ и обязаны обеспечить доступ к указанным объектам недвижимости исполнителю комплексных кадастровых работ в установленное графиком время.

5. График выполнения комплексных кадастровых работ:

№ п/п	Место выполнения комплексных кадастровых работ	Время выполнения комплексных кадастровых работ
1	г. Мезень (кадастровый квартал 29:11:010101)	В период с 08.07.2024 г. по 22.11.2024 г.
2	г. Мезень (кадастровый квартал 29:11:010113)	В период с 08.07.2024 г. по 22.11.2024 г.
3	г. Мезень (кадастровый квартал 29:11:010115)	В период с 08.07.2024 г. по 22.11.2024 г.
4	г. Мезень (кадастровый квартал 29:11:010117)	В период с 08.07.2024 г. по 22.11.2024 г.
5	кадастровый квартал 29:11:010301	В период с 08.07.2024 г. по 22.11.2024 г.
6	п. Каменка (кадастровый квартал 29:11:020306)	В период с 08.07.2024 г. по 22.11.2024 г.
7	п. Каменка (кадастровый квартал 29:11:020317)	В период с 08.07.2024 г. по 22.11.2024 г.
8	д. Жуково (кадастровый квартал 29:11:070501)	В период с 08.07.2024 г. по 22.11.2024 г.
9	д. Бор (кадастровый квартал 29:11:100501)	В период с 08.07.2024 г. по 22.11.2024 г.
10	д. Соколово (кадастровый квартал 29:11:130401)	В период с 08.07.2024 г. по 22.11.2024 г.


График выполнения комплексных кадастровых работ

№	Даты и сроки	Работы	Результат
1.	Подготовительный этап		
1.1	в течение 10 (десяти) рабочих дней с момента заключения	1. Направление извещения о начале выполнения комплексных кадастровых работ (Заказчик,	Копии документов, подтверждающие получение исполнителем исходных картографических и геодезических

	контракта	Исполнитель); 2. Получение и сбор документов, содержащих необходимые для выполнения комплексных кадастровых работ исходные данные.	данных; Информационное письмо, подтверждающее наличие необходимых документов, указанных в части 6 статьи 42.1 Федерального закона № 221-ФЗ, для проведения работ;
1.2	в течение 20 (двадцати) рабочих дней со дня заключения контракта	1. Обследование территории комплексных кадастровых работ; 2. Заказчик осуществляет формирование согласительной комиссии	Копии документов, подтверждающие уведомление правообладателей объектов недвижимости, являющихся в соответствии с частью 1 статьи 42.1 Федерального закона
1.3	в течение 30 (тридцати) рабочих дней со дня опубликования извещения	1. Сбор информации от правообладателей объектов недвижимости адресов и (или) адресов электронной почты, документов на ранее учтенные объекты недвижимости. 2. Подача заявления об адресах правообладателей и заявлений о внесении сведений о ранее учтенных объектах недвижимости в орган регистрации прав.	№ 221-ФЗ объектами комплексных кадастровых работ, о начале таких работ и иных заинтересованных лиц; Документы, подтверждающие внесении в ЕГРН сведений о ранее учтенных земельных участках в соответствии с частями 4, 4.1 статьи 42.6 Федерального закона № 221-ФЗ.
2.	Этап 1		
		1. Определение координат характерных точек границ (контуров) объектов недвижимости; 2. Выполнение мероприятий, связанных с информированием правообладателей объектов недвижимости, заинтересованных лиц о проведении в соответствующем кадастровом квартале комплексных кадастровых работ; 3. Подготовка проектов карты-планов территорий; 4. Проверка карт-планов территорий на соответствие сведениям ЕГРН с использованием сервиса «Личный кабинет кадастрового инженера».	Проекты карты-планы территорий
3.	Этап 2		
3.1		1. Направление проектов карт-планов территорий в согласительную комиссию; 2. Направление извещения о проведении заседания согласительной комиссии (Заказчик). 3. Проведение заседания согласительной комиссии (Заказчик)	Утвержденные заказчиком карты-планы территорий направлены в орган регистрации прав
3.2	в течение 35 (тридцати пяти) календарных дней с первого заседания согласительной комиссии	Прием и рассмотрение возражений относительно местоположения границ земельных участков, а также согласия правообладателя земельного участка, предусмотренного частью 5 статьи 42.8 Федерального закона № 221-ФЗ (Заказчик).	
3.3.	в течение 5 (пяти) рабочих дней со дня истечения срока предоставления возражений	Оформление карт-планов территорий в окончательной редакции. Согласительная комиссия направляет заказчику комплексных	

		кадастровых работ для утверждения оформленный исполнителем комплексных кадастровых работ проект карты-плана территории в окончательной редакции и необходимые для его утверждения материалы заседания согласительной комиссии	
3.4	в течение 5 (пяти) рабочих дней	Заказчик комплексных кадастровых работ по результатам рассмотрения представленных Исполнителем комплексных кадастровых работ проектов карт-планов территорий утверждает карты-планы территорий	
3.5.	в течение 3 (трех) рабочих дней со дня утверждения карт-планов территорий	Заказчик комплексных кадастровых работ направляет карты-планы территорий в орган регистрации прав	
4	Этап 3 в течение 20 (двадцати) рабочих дней, но не позднее 14 октября 2024 г.	1. Обеспечение Исполнителем устранения причин приостановления осуществления государственного кадастрового учета при внесении сведений об объектах недвижимости в ЕГРН. 2. Получение Заказчиком сведений об объектах недвижимости в ЕГРН, подтверждающих результат выполнения комплексных кадастровых работ.	Выписки ЕГРН, подтверждающие внесение сведений КППР
5	Приемка работ в течение 5 (пяти) рабочих дней, но не позднее 02.12.2024	1. Размещение Исполнителем в Единой информационной системе документа о приемке; 2. Подписание Заказчиком документа о приемке.	Документ о приемке

Председатель КУМИ



Э.И. Мартынов

**Извещение
о начале выполнения
комплексных кадастровых работ**

1. В период с « 08 » июля 2024 г. по « 22 » ноября 2024 г. в отношении объектов недвижимости, расположенных на территории: п. Обозерский, Архангельская область, Плесецкий муниципальный округ, кадастровые кварталы: 29:15:030801, 29:15:030803, 29:15:030804, будут выполняться комплексные кадастровые работы в соответствии с муниципальным контрактом № 3/2024 на выполнение комплексных кадастровых работ в отношении кадастровых кварталов 29:15:030801, 29:15:030803, 29:15:030804 на территории Плесецкого муниципального округа Архангельской области от «08» июля 2024 г.

заключенным со стороны заказчика:

Управление муниципального имущества администрации Плесецкого муниципального округа Архангельской области

почтовый адрес: 164262, Архангельская область, Плесецкий р-н., п. Плесецк, ул. Ленина, д. 33

адрес электронной почты: goumi2915@yandex.ru

номер контактного телефона: 8 (81832) 7-70-01, 7-70-26

со стороны исполнителя:

полное и (в случае, если имеется) сокращенное наименование юридического лица:

Общество с ограниченной ответственностью «Земельно-кадастровая компания «Кадастровый эксперт» (ООО «Кадастровый эксперт»).

фамилия, имя, отчество (при наличии) кадастрового инженера: Пархоменко Наталья Олеговна; наименование саморегулируемой организации кадастровых инженеров, членом которой является кадастровый инженер: СРО КИ Союз «Некоммерческое объединение кадастровых инженеров»; уникальный регистрационный номер члена саморегулируемой организации кадастровых инженеров в реестре членов саморегулируемой организации кадастровых инженеров: 1635;

дата внесения сведений о физическом лице в реестр членов саморегулируемой организации кадастровых инженеров: 26.01.2023;

почтовый адрес: 163000, г. Архангельск, ул. Поморская, 9, оф 23 (Универмаг 3 этаж);

адрес электронной почты: parkhomenko_no@mail.ru;

номер контактного телефона: 89600001899,

фамилия, имя, отчество кадастрового инженера: Штаборов Николай Васильевич;

наименование саморегулируемой организации кадастровых инженеров, членом которой является кадастровый инженер: СРО КИ Союз «Некоммерческое объединение кадастровых инженеров»;

уникальный регистрационный номер члена саморегулируемой организации кадастровых инженеров в реестре членов саморегулируемой организации кадастровых инженеров: 14;

дата внесения сведений о физическом лице в реестр членов саморегулируемой организации кадастровых инженеров: 02 апреля 2016 года;

почтовый адрес: 163000, г. Архангельск, ул. Поморская, 9, оф 23 (Универмаг 3 этаж);

адрес электронной почты: a447733@yandex.ru;

номер контактного телефона: 89115544414, (8182) 44-44-14, 8 (8182) 44-77-33.

2. Правообладатели объектов недвижимости, которые считаются в соответствии с частью 4 статьи 69 Федерального закона от 13 июля 2015 года № 218-ФЗ «О государственной регистрации недвижимости» ранее учтенными или сведения о которых в соответствии с частью 9 статьи 69 Федерального закона от 13 июля 2015 года № 218-ФЗ «О государственной регистрации недвижимости» могут быть внесены в Единый государственный реестр недвижимости как о ранее учтенных в случае отсутствия в Едином государственном реестре недвижимости сведений о таких объектах недвижимости, вправе предоставить указанному в пункте 1 извещения о начале выполнения комплексных кадастровых работ кадастровому инженеру – исполнителю комплексных кадастровых работ имеющиеся у них материалы и документы в отношении таких

объектов недвижимости, а также заверенные в порядке, установленном частями 1 и 9 статьи 21 Федерального закона от 13 июля 2015 года № 218-ФЗ «О государственной регистрации недвижимости», копии документов, устанавливающих или подтверждающих права на указанные объекты недвижимости.

3. Правообладатели объектов недвижимости – земельных участков, зданий, сооружений, объектов незавершенного строительства в течение тридцати рабочих дней со дня опубликования извещения о начале выполнения комплексных кадастровых работ (опубликовано 18.07.2024 г. в газете «Плесецкие новости» и на официальном сайте Плесецкого муниципального округа <https://plesadm.ru/> в разделе «Комплексные кадастровые работы») вправе предоставить кадастровому инженеру – исполнителю комплексных кадастровых работ, указанному в пункте 1 извещения о начале выполнения комплексных кадастровых работ, по указанному в пункте 2 извещения о начале выполнения комплексных кадастровых работ адресу сведения об адресе электронной почты и (или) почтовом адресе, по которым осуществляется связь с лицом, чье право на объект недвижимости зарегистрировано, а также лицом, в пользу которого зарегистрировано ограничение права и обременение объекта недвижимости (далее – контактный адрес правообладателя), для внесения в Единый государственный реестр недвижимости сведений о контактном адресе правообладателя и последующего надлежащего уведомления таких лиц о завершении подготовки проекта карты-плана территории по результатам комплексных кадастровых работ и о проведении заседания согласительной комиссии по вопросу согласования местоположения границ земельных участков.

4. Правообладатели объектов недвижимости, расположенных на территории комплексных кадастровых работ, не вправе препятствовать выполнению комплексных кадастровых работ и обязаны обеспечить доступ к указанным объектам недвижимости исполнителю комплексных кадастровых работ в установленное графиком время.

5. График выполнения комплексных кадастровых работ:

№ п/п	Место выполнения комплексных кадастровых работ	Время выполнения комплексных кадастровых работ
	Архангельская область, Плесецкий муниципальный округ п. Обозерский, кадастровые кварталы: 29:15:030801, 29:15:030803, 29:15:030804	Период проведения комплексных кадастровых работ: 08.07.2024-22.11.2024

Начальник Управления

Випнякова Л.В.

(Ф.И.О. руководителя)

Место для отриски печати



(Handwritten signature)

(подпись)

**Извещение
о начале выполнения
комплексных кадастровых работ**

1. В период с « 08 » июля 2024 г. по « 22 » ноября 2024 г. в отношении объектов недвижимости, расположенных на территории: п. Пуксоозеро, п. Белое Озеро, Архангельская область, Плесецкий муниципальный округ, кадастровые кварталы: 29:15:130101, 29:15:130201, 29:15:130202, 29:15:130203, будут выполняться комплексные кадастровые работы в соответствии с муниципальным контрактом № 1/2024 на выполнение комплексных кадастровых работ в отношении кадастровых кварталов 29:15:130101, 29:15:130201, 29:15:130202, 29:15:130203 на территории Плесецкого муниципального округа Архангельской области от «08» июля 2024 г.

заключенным со стороны заказчика:

Управление муниципального имущества администрации Плесецкого муниципального округа Архангельской области

почтовый адрес: 164262, Архангельская область, Плесецкий р-н., п. Плесецк, ул. Ленина, д. 33

адрес электронной почты: gomi2915@yandex.ru

номер контактного телефона: 8 (81832) 7-70-01, 7-70-26

со стороны исполнителя:

фамилия, имя, отчество (при наличии) кадастрового инженера: **Касьянов Александр Сергеевич;**

наименование саморегулируемой организации кадастровых инженеров, членом которой является кадастровый инженер: Ассоциация СРО «МСКИ»;

уникальный регистрационный номер члена саморегулируемой организации кадастровых инженеров в реестре членов саморегулируемой организации кадастровых инженеров: 2503;

дата внесения сведений о физическом лице в реестр членов саморегулируемой организации кадастровых инженеров: 30.06.2020;

почтовый адрес: 164262, Архангельская область, Плесецкий район, п. Плесецк, ул. Чапыгина, д. 20;

адрес электронной почты: sk7-86@mail.ru;

номер контактного телефона: 8(921) 293-42-33 .

2. Правообладатели объектов недвижимости, которые считаются в соответствии с частью 4 статьи 69 Федерального закона от 13 июля 2015 года № 218-ФЗ «О государственной регистрации недвижимости» ранее учтенными или сведения о которых в соответствии с частью 9 статьи 69 Федерального закона от 13 июля 2015 года № 218-ФЗ «О государственной регистрации недвижимости» могут быть внесены в Единый государственный реестр недвижимости как о ранее учтенных в случае отсутствия в Едином государственном реестре недвижимости сведений о таких объектах недвижимости, вправе предоставить указанному в пункте 1 извещения о начале выполнения комплексных кадастровых работ кадастровому инженеру – исполнителю комплексных кадастровых работ имеющиеся у них материалы и документы в отношении таких объектов недвижимости, а также заверенные в порядке, установленном частями 1 и 9 статьи 21 Федерального закона от 13 июля 2015 года № 218-ФЗ «О государственной регистрации недвижимости», копии документов, устанавливающих или подтверждающих права на указанные объекты недвижимости.

3. Правообладатели объектов недвижимости – земельных участков, зданий, сооружений, объектов незавершенного строительства в течение тридцати рабочих дней со дня опубликования извещения о начале выполнения комплексных кадастровых работ (опубликовано 18.07.2024 г. в газете «Плесецкие новости» и на официальном сайте Плесецкого муниципального округа <https://plesadm.ru/> в разделе «Комплексные кадастровые работы») вправе предоставить кадастровому инженеру – исполнителю комплексных кадастровых работ, указанному в пункте 1 извещения о начале выполнения комплексных кадастровых работ, по указанному в пункте 2

извещения о начале выполнения комплексных кадастровых работ адресу сведения об адресе электронной почты и (или) почтовом адресе, по которым осуществляется связь с лицом, чье право на объект недвижимости зарегистрировано, а также лицом, в пользу которого зарегистрировано ограничение права и обременение объекта недвижимости (далее – контактный адрес правообладателя), для внесения в Единый государственный реестр недвижимости сведений о контактном адресе правообладателя и последующего надлежащего уведомления таких лиц о завершении подготовки проекта карты-плана территории по результатам комплексных кадастровых работ и о проведении заседания согласительной комиссии по вопросу согласования местоположения границ земельных участков.

4. Правообладатели объектов недвижимости, расположенных на территории комплексных кадастровых работ, не вправе препятствовать выполнению комплексных кадастровых работ и обязаны обеспечить доступ к указанным объектам недвижимости исполнителю комплексных кадастровых работ в установленное графиком время.

5. График выполнения комплексных кадастровых работ:

№ п/п	Место выполнения комплексных кадастровых работ	Время выполнения комплексных кадастровых работ
	Архангельская область, Плесецкий муниципальный округ п. Пуксоозеро, п. Белое Озеро, кадастровые кварталы: 29:15:130101, 29:15:130201, 29:15:130202, 29:15:130203,	Период проведения комплексных кадастровых работ: 08.07.2024-22.11.2024

Начальник Управления
Вишнякова Л.В.
(Ф.И.О. руководителя)



Л.В. Вишнякова

(подпись)

ИЗВЕЩЕНИЕ

о начале выполнения комплексных кадастровых работ

1. В период с «10» июля 2024 г. до «01» декабря 2024 г. в отношении объектов недвижимости, расположенных на территории сельского поселения «Пежемское» Вельского муниципального района Архангельской области, в кадастровом квартале 29:01:180307, будут выполняться комплексные кадастровые работы в соответствии с договором подряда на выполнение комплексных кадастровых работ на территории Вельского муниципального района Архангельской области от 10.07.2024 №б/н, заключенным со стороны заказчика:

КУМИ Вельского муниципального района Архангельской области,

почтовый адрес: 165150, Архангельская область, г. Вельск, ул. Революционная, д. 65А,

адрес электронной почты: kumi@velskmo.ru, номер контактного телефона: (81836) 6-35-82, 6-22-25.

полное (сокращенное) наименование юридического лица: **Индивидуальный предприниматель Петропавловский Михаил Сергеевич;**

фамилия, имя, отчество кадастрового инженера: Петропавловский Михаил Сергеевич;
наименование саморегулируемой организации кадастровых инженеров, членом

которой является кадастровый инженер: Ассоциация саморегулируемая организация «Объединение кадастровых инженеров» (А СРО «ОКИ»);

уникальный регистрационный номер члена саморегулируемой организации кадастровых инженеров в реестре членов саморегулируемой организации кадастровых инженеров: 746;

дата внесения сведений о физическом лице в реестр членов саморегулируемой организации кадастровых инженеров: 15.06.2016 года;

почтовый адрес: 163000, г. Архангельск, ул. Серафимовича, д.20, кв.2;

адрес электронной почты: arhzemproekt@mail.ru;

номер контактного телефона: (8182) 200355, (8182) 470750.

2. Правообладатели объектов недвижимости, которые считаются в соответствии с частью 4 статьи 69 Федерального закона от 13 июля 2015 года № 218-ФЗ «О государственной регистрации недвижимости» ранее учтенными или сведения о которых в соответствии с частью 9 статьи 69 Федерального закона от 13 июля 2015 года № 218-ФЗ «О государственной регистрации недвижимости» могут быть внесены в Единый государственный реестр недвижимости как о ранее учтенных в случае отсутствия в Едином государственном реестре недвижимости сведений о таких объектах недвижимости, вправе предоставить указанному в пункте 1 извещения о начале выполнения комплексных кадастровых работ кадастровому инженеру - исполнителю комплексных кадастровых работ имеющиеся у них материалы и документы в отношении таких объектов недвижимости, а также заверенные в порядке, установленном частями 1 и 9 статьи 21 Федерального закона от 13 июля 2015 года № 218-ФЗ «О государственной регистрации недвижимости», копии документов, устанавливающих или подтверждающих права на указанные объекты недвижимости.

3. Правообладатели объектов недвижимости - земельных участков, зданий, сооружений, объектов незавершенного строительства в течение тридцати рабочих дней со дня опубликования извещения о начале выполнения комплексных кадастровых работ вправе предоставить кадастровому инженеру - исполнителю комплексных кадастровых работ, указанному в пункте 1 извещения о начале выполнения комплексных кадастровых работ, по указанному в пункте 2 извещения о начале выполнения комплексных кадастровых работ адресу сведения об адресе электронной почты и (или) почтовом адресе, по которым осуществляется связь с лицом, чье право на объект недвижимости зарегистрировано, а также лицом, в пользу которого зарегистрировано ограничение права

и обременение объекта недвижимости (далее - контактный адрес правообладателя), для внесения в Единый государственный реестр недвижимости сведений о контактном адресе правообладателя и последующего надлежащего уведомления таких лиц о завершении подготовки проекта карты-плана территории по результатам комплексных кадастровых работ и о проведении заседания согласительной комиссии по вопросу согласования местоположения границ земельных участков.

4. Правообладатели объектов недвижимости, расположенных на территории комплексных кадастровых работ, не вправе препятствовать выполнению комплексных кадастровых работ и обязаны обеспечить доступ к указанным объектам недвижимости исполнителю комплексных кадастровых работ в установленное графиком время.

5. График выполнения комплексных кадастровых работ:

№ п/п	Место выполнения комплексных кадастровых работ	Время выполнения комплексных кадастровых работ
1.	Архангельская область, Вельский муниципальный район, сельское поселение «Пежемское», кадастровый квартал 29:01:180307.	Период проведения комплексных кадастровых работ: 10.07.2024 - 01.12.2024 (с 9:00 до 17:00). О дате и времени правообладатели объектов будут извещены дополнительно кадастровым инженером.

Исполняющий обязанности
председателя КУМИ
Вельского муниципального района



Л.С. Валуйская

Извещение
о начале выполнения
комплексных кадастровых работ

1. В период с «09» июля 2024 года по «31» октября 2024 года в отношении объектов недвижимости, расположенных на территории: с. Верхняя Тойма Верхнетоемского муниципального округа Архангельской области в границах кадастрового квартала 29:02:030805, будут выполняться комплексные кадастровые работы в соответствии с договором № 86 от 09 июля 2024 года,

заключенным со стороны заказчика:

администрация Верхнетоемского муниципального округа;

почтовый адрес: 165500, Архангельская область, с. Верхняя Тойма, ул. Кировская,

д. 6;

адрес электронной почты: admsvt@yandex.ru, номер контактного телефона: 88185432076,

со стороны исполнителя⁴:

полное и (в случае, если имеется) сокращенное наименование юридического лица: Общество с ограниченной ответственностью «Земельно-кадастровая компания «Кадастровый эксперт» (ООО «Кадастровый эксперт»);

фамилия, имя, отчество кадастрового инженера: **Пархоменко Наталья Олеговна;**

наименование саморегулируемой организации кадастровых инженеров, членом которой является кадастровый инженер: **СРО КИ Союз «Некоммерческое объединение кадастровых инженеров»;**

уникальный регистрационный номер члена саморегулируемой организации кадастровых инженеров в реестре членов саморегулируемой организации кадастровых инженеров: **1635;**

дата внесения сведений о физическом лице в реестр членов саморегулируемой организации кадастровых инженеров: **26 января 2023 года;**

почтовый адрес: **163000, г. Архангельск, ул. Поморская, 9, оф 23 (Универмаг 3 этаж);**

адрес электронной почты: parkhomenko no@mail.ru;

номер контактного телефона: **89600001899,**

фамилия, имя, отчество кадастрового инженера: **Штаборов Николай Васильевич;**

наименование саморегулируемой организации кадастровых инженеров, членом которой является кадастровый инженер: **СРО КИ Союз «Некоммерческое объединение кадастровых инженеров»;**

уникальный регистрационный номер члена саморегулируемой организации кадастровых инженеров в реестре членов саморегулируемой организации кадастровых инженеров: **14;**

дата внесения сведений о физическом лице в реестр членов саморегулируемой организации кадастровых инженеров: **02 апреля 2016 года;**

почтовый адрес: **163000, г. Архангельск, ул. Поморская, 9, оф 23 (Универмаг 3 этаж);**

адрес электронной почты: a447733@yandex.ru;

номер контактного телефона: **89115544414, (8182) 44-44-14, 8 (8182) 44-77-33.**

2. Правообладатели объектов недвижимости, которые считаются в соответствии с частью 4 статьи 69 Федерального закона от 13 июля 2015 года № 218-ФЗ «О государственной регистрации недвижимости» ранее учтенными или сведения о которых в соответствии с частью 9 статьи 69 Федерального закона от 13 июля 2015 года № 218-

ФЗ «О государственной регистрации недвижимости» могут быть внесены в Единый государственный реестр недвижимости как о ранее учтенных в случае отсутствия в Едином государственном реестре недвижимости сведений о таких объектах недвижимости, вправе предоставить указанному в пункте 1 извещения о начале выполнения комплексных кадастровых работ кадастровому инженеру - исполнителю комплексных кадастровых работ имеющиеся у них материалы и документы в отношении таких объектов недвижимости, а также заверенные в порядке, установленном частями 1 и 9 статьи 21 Федерального закона от 13 июля 2015 года № 218-ФЗ «О государственной регистрации недвижимости», копии документов, устанавливающих или подтверждающих права на указанные объекты недвижимости.

3. Правообладатели объектов недвижимости - земельных участков, зданий, сооружений, объектов незавершенного строительства в течение тридцати рабочих дней со дня опубликования извещения о начале выполнения комплексных кадастровых работ (в периодическом печатном издании «Вести администрации Верхнетоемского муниципального округа» и на официальном сайте администрации Верхнетоемского муниципального округа <http://верхняятойма.рф/>) вправе предоставить кадастровому инженеру - исполнителю комплексных кадастровых работ, указанному в пункте 1 извещения о начале выполнения комплексных кадастровых работ, по указанному в пункте 2 извещения о начале выполнения комплексных кадастровых работ адресу сведения об адресе электронной почты и (или) почтовом адресе, по которым осуществляется связь с лицом, чье право на объект недвижимости зарегистрировано, а также лицом, в пользу которого зарегистрировано ограничение права и обременение объекта недвижимости (далее - контактный адрес правообладателя), для внесения в Единый государственный реестр недвижимости сведений о контактном адресе правообладателя и последующего надлежащего уведомления таких лиц о завершении подготовки проекта карты-плана территории по результатам комплексных кадастровых работ и о проведении заседания согласительной комиссии по вопросу согласования местоположения границ земельных участков.

4. Правообладатели объектов недвижимости, расположенных на территории комплексных кадастровых работ, не вправе препятствовать выполнению комплексных кадастровых работ и обязаны обеспечить доступ к указанным объектам недвижимости исполнителю комплексных кадастровых работ в установленное графиком время.

5. График выполнения комплексных кадастровых работ:

№ п/п	Место выполнения комплексных кадастровых работ ⁷	Время выполнения комплексных кадастровых работ ⁷
1	в границах кадастрового квартала 29:02:030805 (с. Верхняя Тойма Верхнетоемского муниципального округа Архангельской области)	с 09 июля 2024 года по 31 октября 2024 года

График выполнения Комплексных кадастровых работ

№ п/п	Дата и сроки	Работы	Результат
1.	Подготовительный этап		
1.1	1. Направление извещения о начале выполнения комплексных кадастровых работ (Заказчик, Исполнитель); 2. Исполнитель проводит сбор и анализ исходных данных.		Письмо в адрес Заказчика, содержащее: 1. сведения, подтверждающие

1.2	1. Исполнитель проводит обследование территории комплексных кадастровых работ; 2. Исполнитель подает заявление о внесении сведений о ранее учтенных объектах недвижимости в орган регистрации прав. 3. Заказчик осуществляет формирование согласительной комиссии	получение исполнителем исходных картографических и геодезических данных; 2. сведения, подтверждающие наличие необходимых документов, указанных в части 6 статьи 42.1 Федерального закона № 221-ФЗ для проведения работ; сведения об уведомлении правообладателей объектов недвижимости, являющихся в соответствии с частью 1 статьи 42.1 Федерального закона № 221-ФЗ объектами комплексных кадастровых работ, о начале таких работ и иных заинтересованных лиц; 4. информацию о внесении в Единый государственный реестр недвижимости сведений о ранее учтенных земельных участках в соответствии с частями 4, 4.1 статьи 42.6 Федерального закона № 221-ФЗ.	
1.3	Сбор информации от правообладателей объектов недвижимости адресов и (или) адресов электронной почты, документов на ранее учтенные объекты недвижимости.		
2	Этап 1		
		1. Обследование объектов недвижимости, определение местоположения объектов недвижимости; 2. Осуществление определения координат характерных точек местоположения границ объектов недвижимости; 3. Выполнение мероприятий, связанных с оповещением правообладателей объектов недвижимости, заинтересованных лиц о проведении в соответствующих кадастровых кварталах комплексных кадастровых работ; 4. Подготовка проекта карты-плана территории; 5. Проверка карты-плана территории на соответствие сведениям Единого государственного реестра недвижимости с использованием сервиса «Личный кабинет кадастрового инженера».	Проект карты-плана территории
3	Этап 2		
3.1	Не позднее 30 августа 2024 года	1. Направление проекта карты-плана территории в согласительную комиссию; 2. Направление извещения о проведении заседания согласительной комиссии. 3. Проведение заседания согласительной комиссии	Согласованная согласительной комиссией и утвержденная заказчиком карта-план территории направлена в орган регистрации прав
3.2	в течение 35 (тридцати пяти) календарных дней с первого заседания	Прием и рассмотрение возражений относительно местоположения границ земельных участков, а также согласия правообладателя	

	согласительной комиссии	земельного участка, предусмотренного частью 5 статьи 42.8 Федерального закона № 221-ФЗ.	
3.3	в течение 5 (пяти) рабочих дней со дня истечения срока предоставления возражений	Оформление карты-плана территории в окончательной редакции. Согласительная комиссия направляет заказчику комплексных кадастровых работ для утверждения оформленный исполнителем комплексных кадастровых работ проект карты-плана территории в окончательной редакции и необходимые для его утверждения материалы заседания согласительной комиссии	
3.4	в течение 5 (пяти) рабочих дней	Заказчик комплексных кадастровых работ по результатам рассмотрения представленного Исполнителем комплексных кадастровых работ проекта карты-плана территории утверждает карту- план территории	
3.5	в течение 3 (трех) рабочих дней со дня утверждения карты-плана территории	Заказчик комплексных кадастровых работ направляет карту-план территории в орган регистрации прав	
4	Этап 3		
4.1	в течение 20 (двадцати) рабочих дней, но не позднее 31 октября 2024 года	1. Обеспечение Исполнителем устранение причин приостановления осуществления государственного кадастрового учета при внесении сведений об объектах недвижимости в ЕГРН. 2. Получение Заказчиком сведений об объектах недвижимости в ЕГРН, подтверждающих результат выполнения комплексных кадастровых работ.	Выписки ЕГРН, подтверждающие внесение сведений карты-плана территории
5	Приемка работ в течение 5 (пяти) рабочих дней, но не позднее 31 октября 2024 года	1. Направление Исполнителем в адрес Заказчика акта выполненных работ в 2 (двух) экземплярах с приложением счета и счета-фактуры (при наличии); 2. Подписание Заказчиком акта выполненных работ.	Акты приемки работ

Исполняющий обязанности главы
Верхнетоемского муниципального округа
(должность)


(подпись)

И.Н. Деснев
(расшифровка подписи)

**Извещение
о начале выполнения
комплексных кадастровых работ**

1. В период с « **18** » **июля** **2024** г. по « **15** » **ноября** **2024** г. в отношении объектов недвижимости, расположенных на территории: **Российская Федерация, Архангельская область, Пинежский муниципальный округ, с. Карпогоры кадастровые кварталы 29:14:050305, 29:14:050306**

будут выполняться комплексные кадастровые работы в соответствии с муниципальным контрактом на выполнение комплексных кадастровых работ от **18.07.2024** г. № б/н,

заключенным со стороны заказчика: **Комитет по управлению муниципальным имуществом и ЖКХ администрации Пинежского муниципального округа Архангельской области**
почтовый адрес: **164600, Архангельская область, Пинежский район, с. Карпогоры, ул. Федора Абрамова, д. 43А**

адрес электронной почты: **kumipin@yandex.ru**

номер контактного телефона: **8 (818 56) 2 15 99**

со стороны исполнителя:

полное и (в случае, если имеется) сокращенное наименование юридического лица: **Общество с ограниченной ответственностью «Земельно-кадастровая компания «Кадастровый Эксперт»»;**

фамилия, имя, отчество (при наличии) кадастрового инженера: **Штаборов Николай Васильевич**
наименование саморегулируемой организации кадастровых инженеров, членом которой является кадастровый инженер: **СРО КИ Союз «Некоммерческое объединение кадастровых инженеров»;**

уникальный регистрационный номер члена саморегулируемой организации кадастровых инженеров в реестре членов саморегулируемой организации кадастровых инженеров: **14;**

дата внесения сведений о физическом лице в реестр членов саморегулируемой организации кадастровых инженеров: **02.04.2016** г.;

почтовый адрес: **163000, Архангельская область, г. Архангельск, ул. Поморская, д. 9, 3 этаж;**

адрес электронной почты: **a447733@yandex.ru;**

номер контактного телефона: **8 (8182) 44 77 33, 8 911 575 62 59**

фамилия, имя, отчество кадастрового инженера: **Пархоменко Наталья Олеговна;**

наименование саморегулируемой организации кадастровых инженеров, членом которой является кадастровый инженер: **СРО КИ Союз «Некоммерческое объединение кадастровых инженеров»;**

уникальный регистрационный номер члена саморегулируемой организации кадастровых инженеров в реестре членов саморегулируемой организации кадастровых инженеров: **1635;**

дата внесения сведений о физическом лице в реестр членов саморегулируемой организации кадастровых инженеров: **26.01.2023** г.;

почтовый адрес: **163000, Архангельская область, г. Архангельск, ул. Поморская, д.9, 3 этаж;**

адрес электронной почты: **parkhomenko_no@mail.ru;**

номер контактного телефона: **89600001899.**

2. Правообладатели объектов недвижимости, которые считаются в соответствии с частью 4 статьи 69 Федерального закона от 13 июля 2015 года № 218-ФЗ «О государственной регистрации недвижимости» ранее учтенными или сведения о которых в соответствии с частью 9 статьи 69 Федерального закона от 13 июля 2015 года № 218-ФЗ «О государственной регистрации недвижимости» могут быть внесены в Единый государственный реестр недвижимости как о ранее учтенных в случае отсутствия в Едином государственном реестре недвижимости сведений о таких объектах недвижимости, вправе предоставить указанному в пункте 1 извещения о начале выполнения комплексных кадастровых работ кадастровому инженеру – исполнителю комплексных кадастровых работ имеющиеся у них материалы и документы в отношении таких объектов недвижимости, а также заверенные в порядке, установленном частями 1 и 9 статьи 21 Федерального закона от 13 июля 2015 года № 218-ФЗ «О государственной регистрации

недвижимости», копии документов, устанавливающих или подтверждающих права на указанные объекты недвижимости.

3. Правообладатели объектов недвижимости – земельных участков, зданий, сооружений, объектов незавершенного строительства в течение тридцати рабочих дней со дня опубликования извещения о начале выполнения комплексных кадастровых работ (опубликовано в Информационном вестнике Пинежского муниципального района Архангельской области и на официальном информационном Интернет сайте администрации МО «Пинежский район» www.pinezhye.ru) вправе предоставить кадастровому инженеру – исполнителю комплексных кадастровых работ, указанному в пункте 1 извещения о начале выполнения комплексных кадастровых работ, по указанному в пункте 2 извещения о начале выполнения комплексных кадастровых работ адресу сведения об адресе электронной почты и (или) почтовом адресе, по которым осуществляется связь с лицом, чье право на объект недвижимости зарегистрировано, а также лицом, в пользу которого зарегистрировано ограничение права и обременение объекта недвижимости (далее – контактный адрес правообладателя), для внесения в Единый государственный реестр недвижимости сведений о контактном адресе правообладателя и последующего надлежащего уведомления таких лиц о завершении подготовки проекта карты-плана территории по результатам комплексных кадастровых работ и о проведении заседания согласительной комиссии по вопросу согласования местоположения границ земельных участков.

4. Правообладатели объектов недвижимости, расположенных на территории комплексных кадастровых работ, не вправе препятствовать выполнению комплексных кадастровых работ и обязаны обеспечить доступ к указанным объектам недвижимости исполнителю комплексных кадастровых работ в установленное графиком время.

5. График выполнения комплексных кадастровых работ:


№ п/п	Место выполнения комплексных кадастровых работ	Время выполнения комплексных кадастровых работ
1	кадастровые кварталы: 29:14:050305, 29:14:050306 на территории с. Карпогоры Пинежского муниципального округа Архангельской области	В период с 18.07.2024 г. по 15.11.2024 г.

График выполнения комплексных кадастровых работ

№	Даты и сроки	Работы	Результат
1.	Подготовительный этап		
1.1	в течение 10 (десяти) рабочих дней с момента заключения контракта	1. Направление извещения о начале выполнения комплексных кадастровых работ (Заказчик, Исполнитель); 2. Получение и сбор документов, содержащих необходимые для выполнения комплексных кадастровых работ исходные данные.	Копии документов, подтверждающие получение исполнителем исходных картографических и геодезических данных; Информационное письмо, подтверждающее наличие необходимых документов, указанных в части 6 статьи 42.1 Федерального закона № 221-ФЗ, для проведения работ;
1.2	в течение 20 (двадцати) рабочих дней со дня заключения контракта	1. Обследование территории комплексных кадастровых работ; 2. Заказчик осуществляет формирование согласительной комиссии	Копии документов, подтверждающие уведомление правообладателей объектов недвижимости, являющихся в соответствии с частью 1 статьи 42.1 Федерального закона № 221-ФЗ объектами комплексных кадастровых работ, о начале таких работ и иных заинтересованных лиц;
1.3	в течение 30 (тридцати) рабочих дней со дня опубликования извещения	1. Сбор информации от правообладателей объектов недвижимости адресов и (или) адресов электронной почты, документов на ранее учтенные объекты недвижимости. 2. Подача заявления об адресах правообладателей и заявлений о внесении сведений о ранее учтенных объектах недвижимости в орган регистрации прав.	Документы, подтверждающие внесение в ЕГРН сведений о ранее учтенных земельных участках в соответствии с частями 4, 4.1 статьи 42.6 Федерального закона № 221-ФЗ.
2.	Этап 1		
		1. Определение координат характерных точек границ (контуров) объектов недвижимости; 2. Выполнение мероприятий, связанных с информированием правообладателей объектов недвижимости, заинтересованных лиц о проведении в соответствующих кадастровых кварталах комплексных кадастровых работ;	Проект карты-плана территории

		3. Подготовка проектов карт-планов территории; 4. Проверка карт-планов территории на соответствие сведениям ЕГРН с использованием сервиса «Личный кабинет кадастрового инженера».	
3.	Этап 2		
3.1	не позднее 01.09.2024	1. Направление проектов карт-планов территории в согласительную комиссию; 2. Направление извещения о проведении заседания согласительной комиссии (Заказчик). 3. Проведение заседания согласительной комиссии (Заказчик)	Утвержденная заказчиком карта-план территории направлена в орган регистрации прав
3.2	в течение 35 (тридцати пяти) календарных дней с первого заседания согласительной комиссии	Прием и рассмотрение возражений относительно местоположения границ земельных участков, а также согласия правообладателя земельного участка, предусмотренного частью 5 статьи 42.8 Федерального закона № 221-ФЗ (Заказчик).	
3.3.	в течение 5 (пяти) рабочих дней со дня истечения срока предоставления возражений	Оформление карты-плана территории в окончательной редакции. Согласительная комиссия направляет заказчику комплексных кадастровых работ для утверждения оформленный исполнителем комплексных кадастровых работ проект карты-плана территории в окончательной редакции и необходимые для его утверждения материалы заседания согласительной комиссии	
3.4	в течение 5 (пяти) рабочих дней	Заказчик комплексных кадастровых работ по результатам рассмотрения представленного Исполнителем комплексных кадастровых работ проекта карты-плана территории утверждает карту-план территории	
3.5.	в течение 3 (трех) рабочих дней со дня ее утверждения карты-плана территории	Заказчик комплексных кадастровых работ направляет карту-план территории в орган регистрации прав	
4	Этап 3 в течение 20 (двадцати) рабочих дней со дня приостановления государственного кадастрового учета, но не позднее 15 ноября 2024 г.	1. Обеспечение Исполнителем устранение причин приостановления осуществления государственного кадастрового учета при внесении сведений об объектах недвижимости в ЕГРН. 2. Получение Заказчиком сведений об объектах недвижимости в ЕГРН, подтверждающих результат выполнения комплексных кадастровых работ.	Выписки ЕГРН, подтверждающие внесение сведений КИТР
5	Приемка работ в течение 10 (десяти) рабочих дней со дня получения отчетной документации по результатам выполнения работ	1. Направление Исполнителем в адрес Заказчика акта выполненных работ в 2 (двух) экземплярах с приложением счета и счета-фактуры (при наличии). 2. Подписание Заказчиком акта выполненных работ.	Акт приемки работ

Исполняющий обязанности
председателя КУМИ и ЖКХ
администрации
Пинежского муниципального округа
М.П.



В. А. Кривополенов

Извещение о начале выполнения комплексных кадастровых работ

1. В период с « 18 » июля 2024 г. по « 15 » ноября 2024 г. в отношении объектов недвижимости, расположенных на территории: Архангельской области в кадастровом квартале: № 29:07:152501

(указываются сведения о территории, в границах которой будут выполняться комплексные кадастровые работы ²)

будут выполняться комплексные кадастровые работы в соответствии с муниципальным контрактом от 18 июля 2024 года № 29,

(указываются наименование, дата, номер документа, на основании которого выполняются комплексные кадастровые работы)

заключенным со стороны заказчика: Управление имущественно-хозяйственного комплекса администрации Котласского муниципального округа Архангельской области; почтовый адрес: 165300, Архангельская область, город Котлас, площадь Советов, д. 9, адрес эл. почты: zemkotreg@yandex.ru; номер телефона: 8 (818-37) 2-02-78;

со стороны исполнителя: **Индивидуальный предприниматель Бобков Дмитрий Александрович:**

полное и (в случае, если имеется) сокращенное наименование юридического лица

фамилия, имя, отчество (при наличии) кадастрового инженера: **Бобков Дмитрий Александрович;**

наименование саморегулируемой организации кадастровых инженеров, членом которой является кадастровый инженер: **Ассоциация «Союз кадастровых инженеров»;**

уникальный регистрационный номер члена саморегулируемой организации кадастровых инженеров в реестре членов саморегулируемой организации кадастровых инженеров: **A-1024;**

дата внесения сведений о физическом лице в реестр членов саморегулируемой организации кадастровых инженеров: **28.06.2016 года;**

почтовый адрес: **165300, Архангельская обл., г. Котлас, ул. 70 лет Октября, д. 30, кв. 87.**

адрес эл. почты: **ki_bobkov_da@mail.ru;**

номер телефона: **8-906-282-21-20.**

2. Правообладатели объектов недвижимости, которые считаются в соответствии с частью 4 статьи 69 Федерального закона от 13 июля 2015 года № 218-ФЗ «О государственной регистрации недвижимости» ранее учтенными или сведения о которых в соответствии с частью 9 статьи 69 Федерального закона от 13 июля 2015 года № 218-ФЗ «О государственной регистрации недвижимости» могут быть внесены в Единый государственный реестр недвижимости как о ранее учтенных в случае отсутствия в Едином государственном реестре недвижимости сведений о таких объектах недвижимости, вправе предоставить указанному в пункте 1 извещения о начале выполнения комплексных кадастровых работ кадастровому инженеру – исполнителю комплексных кадастровых работ имеющиеся у них материалы и документы в отношении таких объектов недвижимости, а также заверенные в порядке, установленном частями 1 и 9 статьи 21 Федерального закона от 13 июля 2015 года № 218-ФЗ «О государственной регистрации недвижимости», копии документов, устанавливающих или подтверждающих права на указанные объекты недвижимости.

3. Правообладатели объектов недвижимости – земельных участков, зданий, сооружений, объектов незавершенного строительства в течение тридцати рабочих дней со дня опубликования извещения о начале выполнения комплексных кадастровых работ


вправе предоставить кадастровому инженеру исполнителю комплексных кадастровых работ, указанному в пункте 1 извещения о начале выполнения комплексных кадастровых работ, по указанному в пункте 2 извещения о начале выполнения комплексных кадастровых работ адресу сведения об адресе электронной почты и (или) почтовом адресе, по которым осуществляется связь с лицом, чье право на объект недвижимости зарегистрировано, а также лицом, в пользу которого зарегистрировано ограничение права и обременение объекта недвижимости (далее – контактный адрес правообладателя), для внесения в Единый государственный реестр недвижимости сведений о контактном адресе правообладателя и последующего надлежащего уведомления таких лиц о завершении подготовки проекта карты-плана территории по результатам комплексных кадастровых работ и о проведении заседания согласительной комиссии по вопросу согласования местоположения границ земельных участков.

4. Правообладатели объектов недвижимости, расположенных на территории комплексных кадастровых работ, не вправе препятствовать выполнению комплексных кадастровых работ и обязаны обеспечить доступ к указанным объектам недвижимости исполнителю комплексных кадастровых работ в установленное графиком время.

5. График выполнения комплексных кадастровых работ:

№ п/п	Место выполнения комплексных кадастровых работ	Время выполнения комплексных кадастровых работ
1	Архангельская область, Котласский муниципальный округ, п. Савватия	с «18» июля 2024 г. по «15» ноября 2024 г. с 09.00 до 19.00 часов

Заместитель главы администрации
по инфраструктуре, Начальник УИХК



В.П. Проскуряков